

Asociación Nacional de Instituciones de la Enseñanza de la  
Planeación Territorial, el Urbanismo y el Diseño Urbano-  
Secretaría de Desarrollo Social

# Taller Nacional de Programas Municipales de Ordenamiento Territorial



Querétaro, Querétaro, 25-27 agosto 2011

## **EL DIAGNÓSTICO** de los Programas Municipales de Ordenamiento Territorial:

Es el ejercicio analítico y -no sólo descriptivo-, cuyo principal aporte se encuentra en **la relación** de procesos ambientales, económicos y sociales con un referente físico espacial, en este caso, el territorio municipal

La perspectiva sistémica aporta al análisis del territorio una visión integral que implica considerar que cada elemento forma parte de un sistema total, en el que su ausencia, cambio o movimiento modificaría su estructura y dinámica.

## DIAGNÓSTICO:

### -ANÁLISIS ESTRUCTURAL:

Procesos

Naturales

Sociales

Económicos

De vinculación

Evaluación de impactos

Aptitud de uso del territorio

### -ANÁLISIS INTEGRAL:

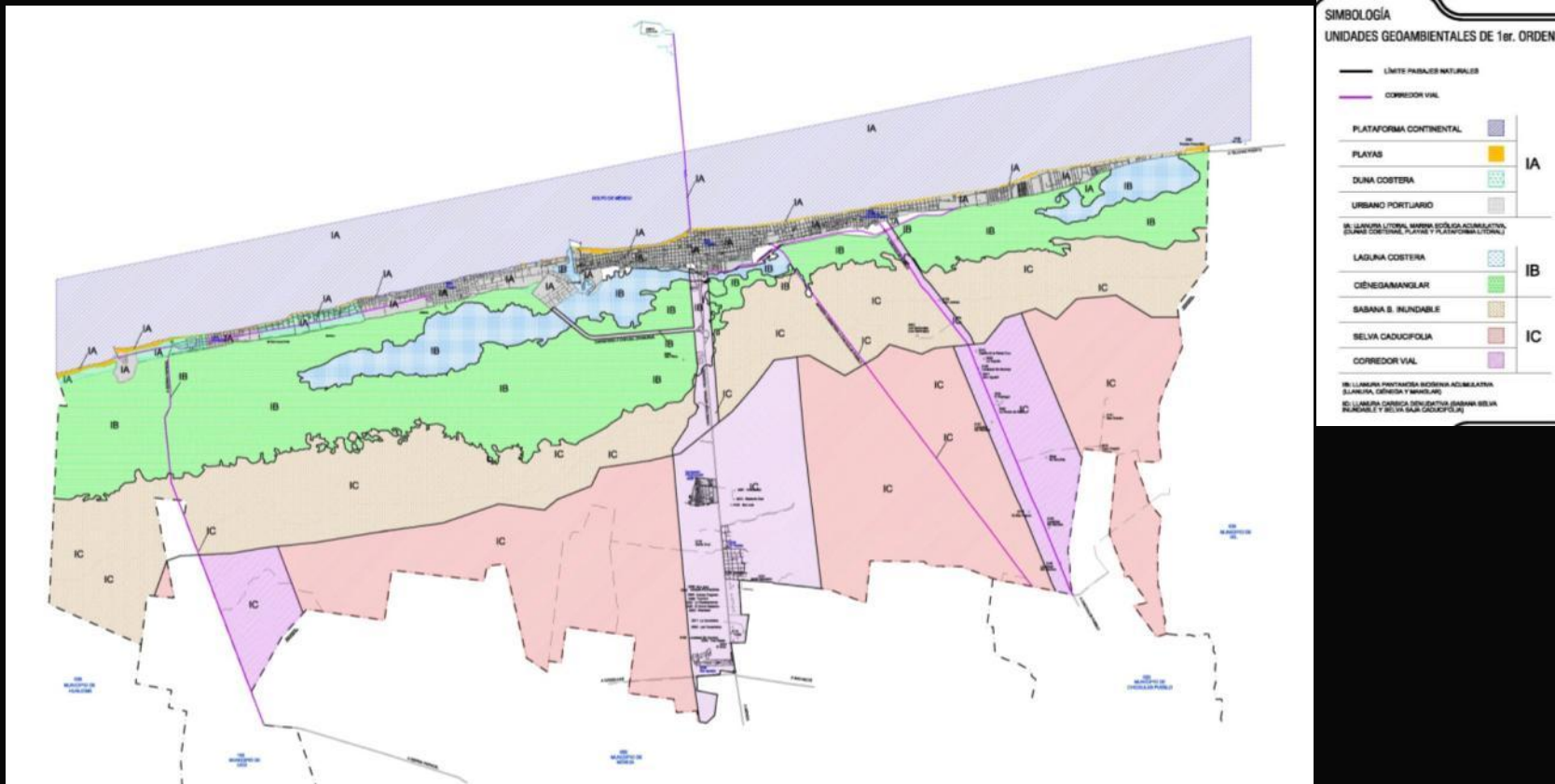
Identificación de las unidades de territoriales prioritarias

Delimitación de las unidades de territoriales prioritarias

# DIAGNÓSTICO:

## -ANÁLISIS ESTRUCTURAL: Procesos

Naturales  
Sociales  
Económicos  
De vinculación

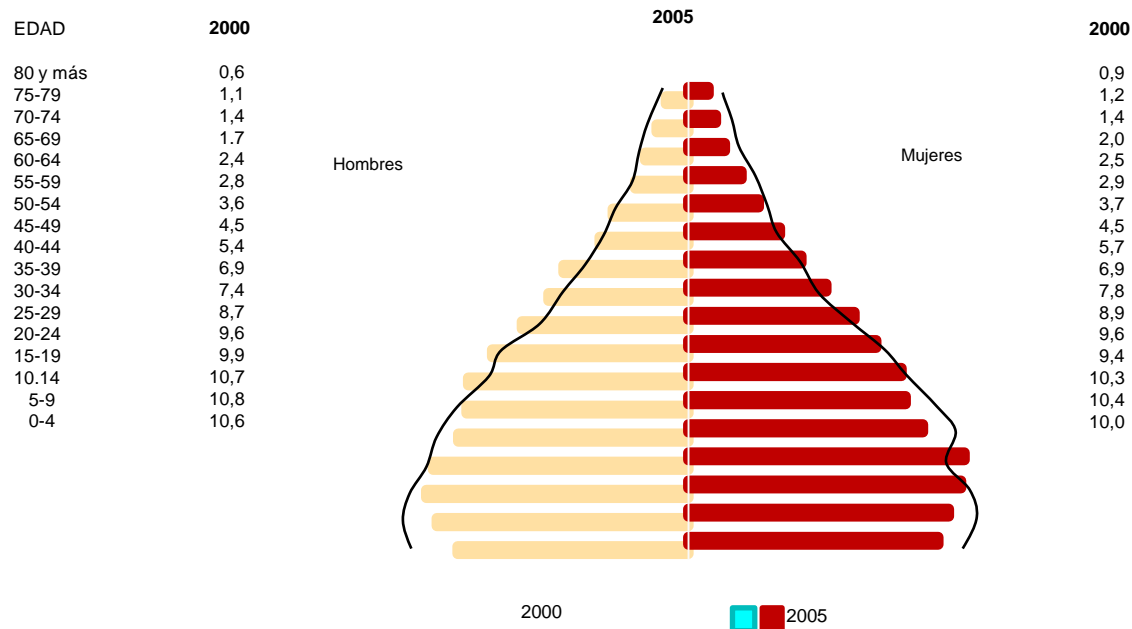


# DIAGNÓSTICO:

## -ANÁLISIS ESTRUCTURAL: Procesos

Naturales  
Sociales  
Económicos  
De vinculación

Estructura porcentual de la población según grupos quinquenales de edad y sexo, 2000 y 2005



Fuente: INEGI. XII Censo General de Población Vivienda 2000 y II Censo de Población 2005.



# DIAGNÓSTICO:

## -ANÁLISIS ESTRUCTURAL:

Procesos

Evaluación de impactos

Aptitud de uso del territorio



SIMBOLOGÍA	
	ÁREAS EMERGENCIAS
	ÁREAS DE RESERVA
	ÁREAS DE INTERVENCIÓN PUNTUAL
	CONTORNOS DE RIESGO ALTO
	CONTORNOS DE RIESGO MEDIO
	ÁREAS DE CONTAMINACIÓN AL SUELO POR FUELOS
	ÁREAS DE RESERVA
	ÁREAS DE RIESGO BAJA ELEVADO
	ÁREAS DE RIESGO MEDIO ELEVADO
	ÁREAS DE RIESGO ALTA ELEVADO
	LINEA COSTERA
	SEA VIEW

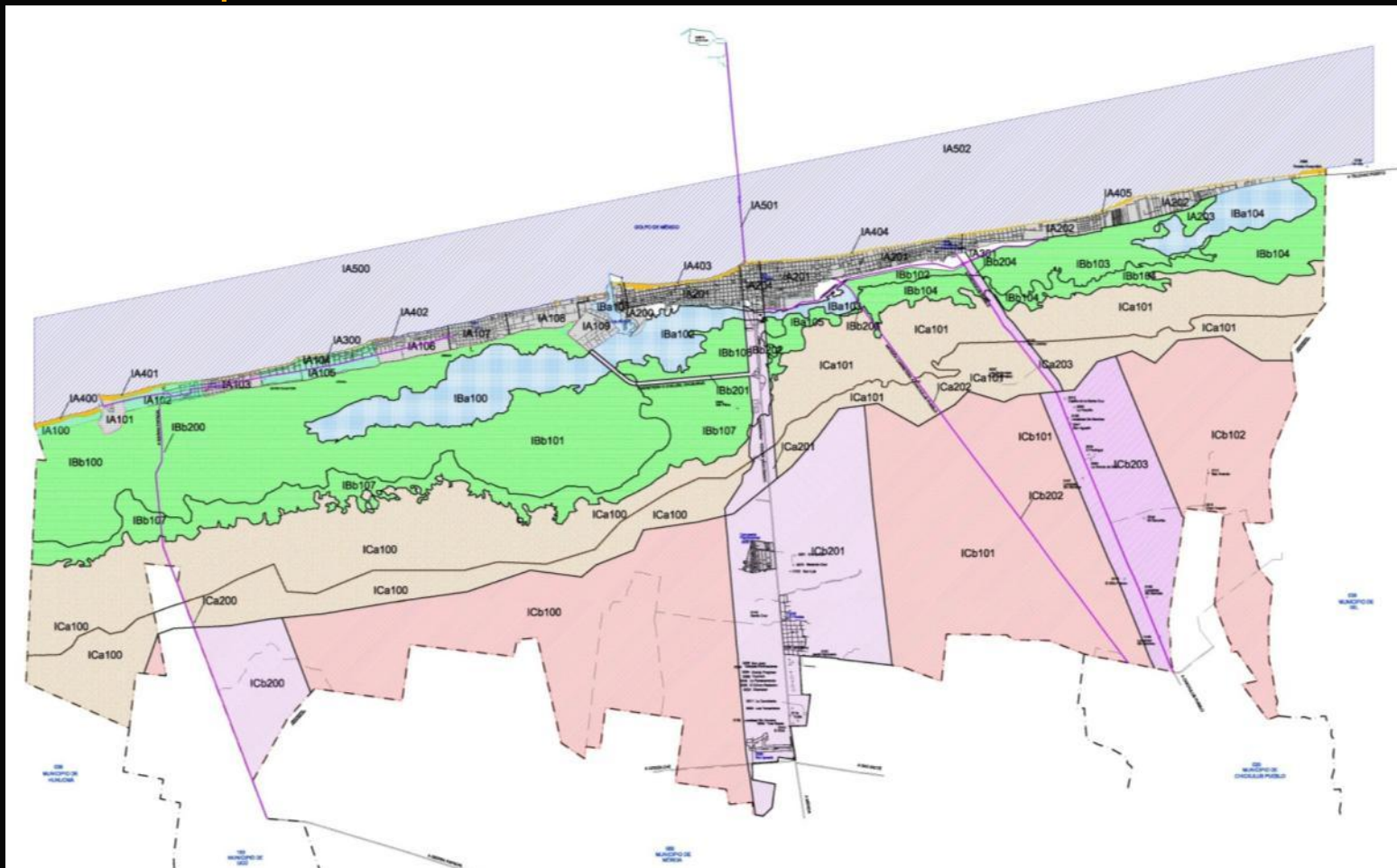
# DIAGNÓSTICO:

## -ANÁLISIS ESTRUCTURAL:

Procesos

Evaluación de impactos

Aptitud de uso del territorio



UNIDADES GEOAMBIENTALES DE 3er. ORDEN

—	LÍMITE PASAJES NATURALES
—	CORREDOR VIAL
■	CORREDOR VIAL ICa2 IA3 IBa2 ICa2
■	SELVA CADUCIFOLIA ICb1 (105-102)
■	PLATAFORMA CONTINENTAL IA5 (200-400)
■	PLAYAS IA1 (400-406)
■	URBANO PORTUARIO IA2 (200-203)
■	DUNA COSTERA IA1 (100-106)
■	LAGUNA COSTERA IBa1 (100-104)
■	DIÉNGAMANGLAR IBb1 (100-107)
■	SABANA S. INUNDABLE ICb1 (105-101)



# DIAGNÓSTICO:

## -ANÁLISIS INTEGRAL:

Identificación de las unidades de territoriales prioritarias  
Delimitación de las unidades de territoriales prioritarias

